Préfecture du NORD - DDASS du Nord - DRDAF du Nord

Périmètres de Protection des Captages d'Alimentation en Eau Potable

Informations transmises à la demande par la DDASS du Nord.

Données transmises à titre informatif, ne se substituant pas aux Arrêtés préfectoraux en vigueur (DUP / annexes / plans).

Sources des données : DDASS 59 / DDAF 59 / BRGM
Référentiels cartographiques : PPIGE www.ppige-npdc.fr
(I2G : orthophotoplan 2006 / IGN : Scan25, BD Parcellaire)
Saisie & réalisation : DDASS59(CD/JC) & DRDAF(PFY/JPR/FM)

Version JANVIER 2009

Légende :

- Captage & N° BSS
- PPI = Périmètre de Protection Immédiat
- PPR = Périmètre de Protection Rapproché
- PPE = Périmètre de Protection Eloigné
- Autres sites
- Zonage non ou mal renseigné
- PIG = Projet d'Intérêt Général

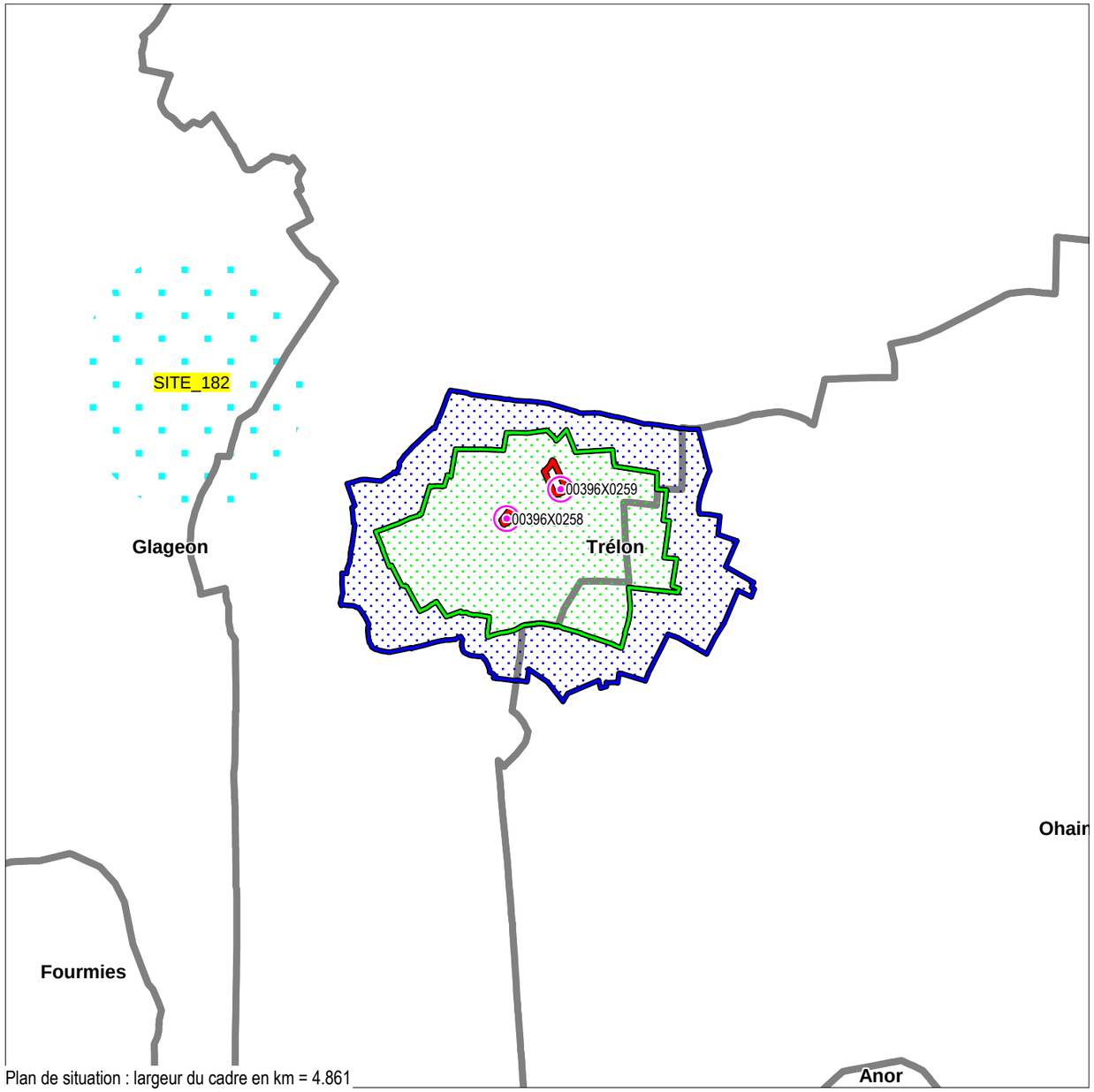

Plan de situation : largeur du cadre en km = 4.861

Liste des Captages concernés par le site

SITE_177

BSS	DUP_Dénomination	Commune	DUP_1	DUP_2	DUP_3	DUP_4
00396X0259	F4b	TRELON	25/05/1989	28/07/2005		
00396X0258	F3	TRELON	25/05/1989	28/07/2005		

Liste des Périmètres de Protections concernés par le site

CODE_PPC	SURF_ha	SAISE
PPI	0,174	BP + à vue
PPE	89,925	BP
PPR	85,985	BP
PPI	0,740	BP

Communes concernées ou limitrophes du site

CODE_INSEI	NOM_COM
59445	Ohain
59601	Trélon

Lexique / Titre des colonnes

BSS = n° d'identification du captage par le BRGM
DUP = informations contenues dans les Déclarations d'Utilité Publique
SAISIE = Référentiel de saisie cartographique
* BP = BD Parcellaire IGN/PPIGE
* à vue = par interprétation des SCAN25 & Orthophoto
X_L2e & Y_L2e = Coordonnées recalculées en projection Lambert 2 carto.

BSS	DUP_Dénomination	Commune	DUP_Lieuxdit	DUP_Parcelle	X_L2e	Y_L2e	DUP_Exploitant	DUP_1	DUP_2	DUP_3	DUP_4	DUP_5	SAISIE
00396X0259	F4b	TRELON	Les Haies	D 158	726 702,35	2 562 677,40	SIDEN	25/05/1989	28/07/2005				à vue
00396X0258	F3	TRELON	Les Haies	D 178	726 459,76	2 562 544,28	SIDEN	25/05/1989	28/07/2005				à vue

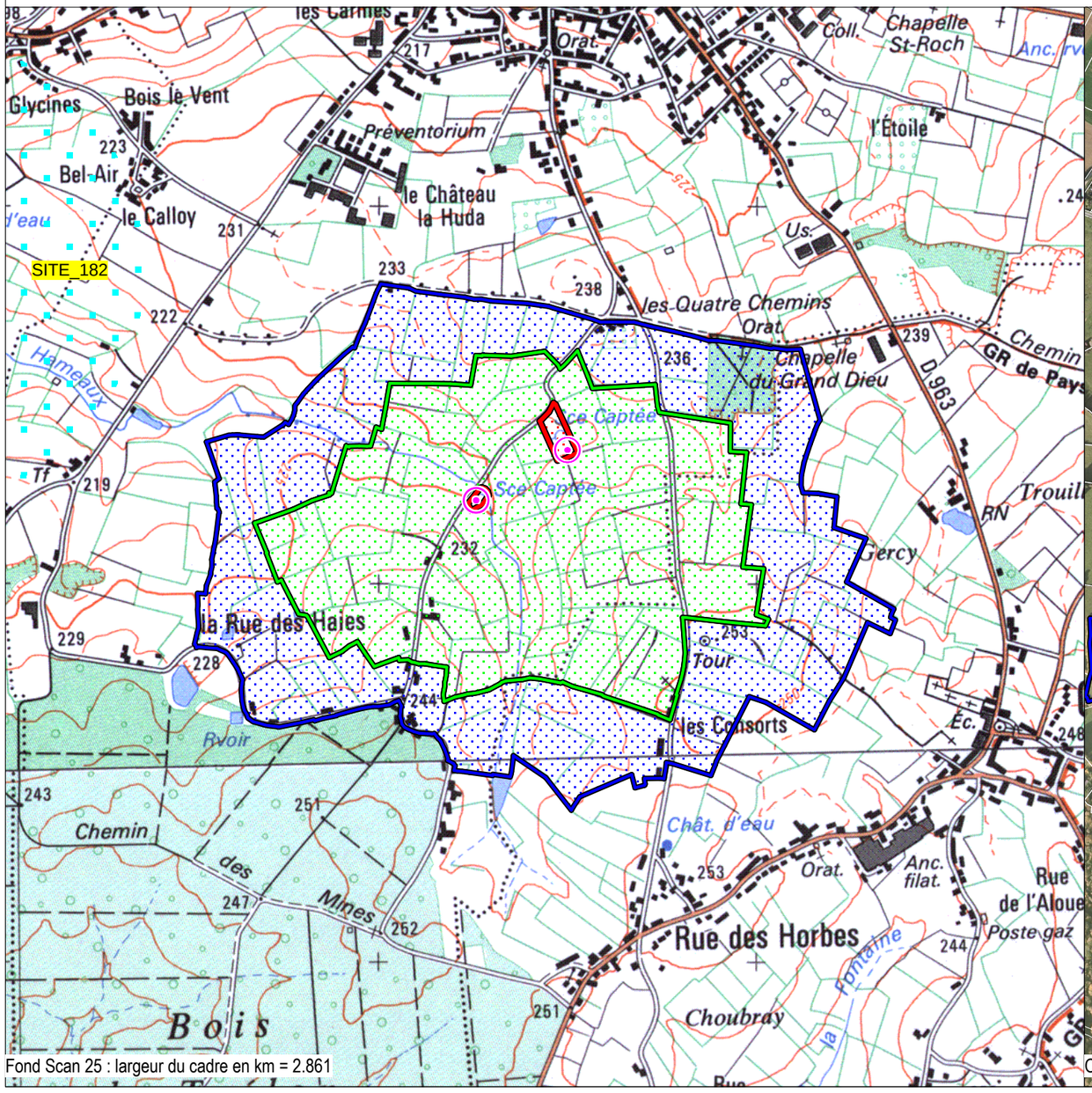

Fond Scan 25 : largeur du cadre en km = 2.861

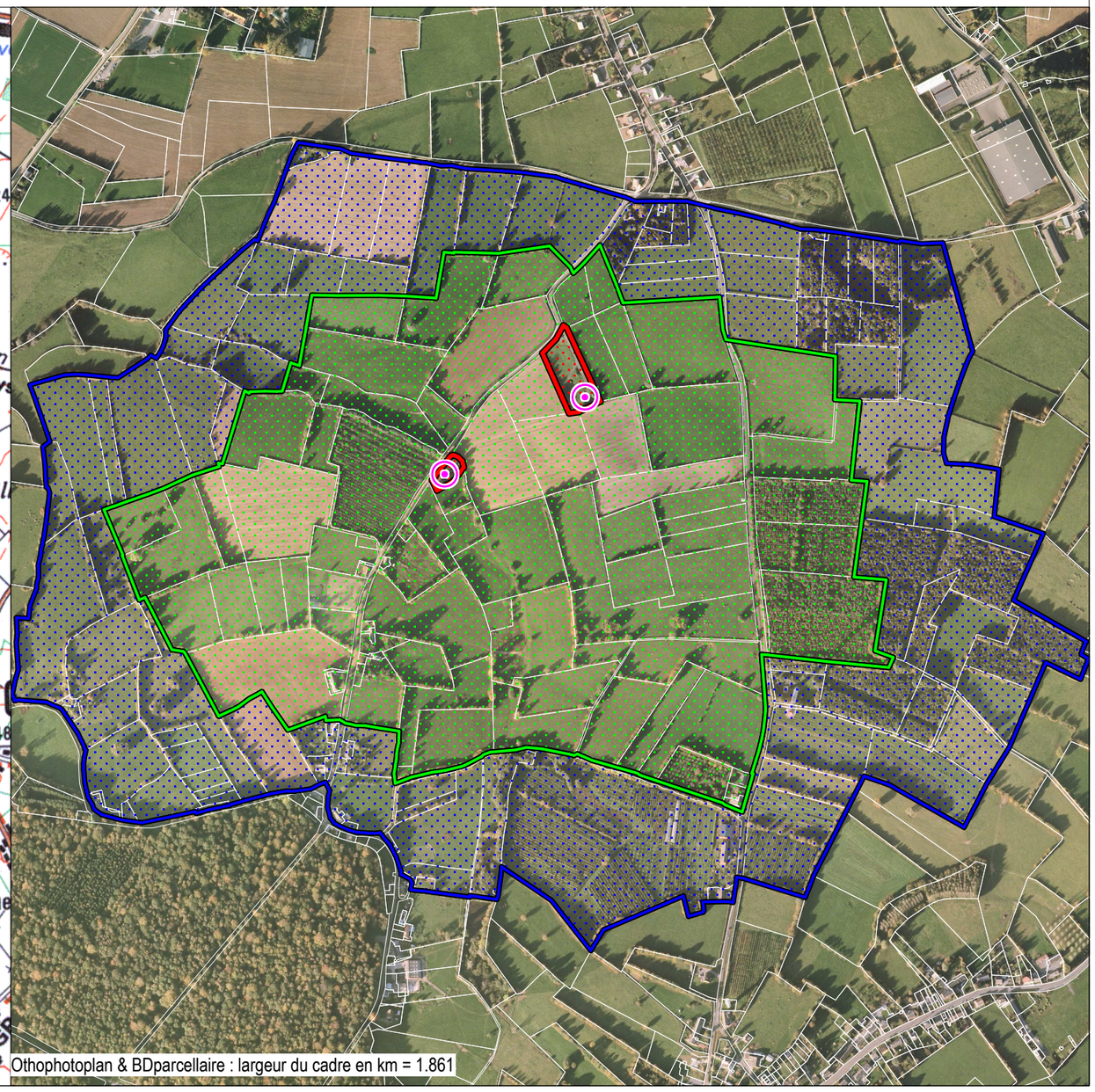

Othophotoplan & BDparcellaire : largeur du cadre en km = 1.861